

Главе администрации
МО «Город Всеволожск»
Гармашу С.А.

от: 1. Алексеев А.Г.
адрес: Санкт-Петербург, пл. Чернышевского,
д.10, кв. 116

2. ООО «Трио».
адрес: Санкт-Петербург,
Большой пр. В.О., д. 35, лит. А., пом. 1-Н,

3. ООО «А Плюс».
зарегистрирован по адресу: Санкт-Петербург,
17я линия В.О., д.32/67, лит. А, пом. 1-Н

Уважаемый Сергей Алексеевич!

Мы, Гражданин Российской Федерации, **Алексеев Андрей Геннадьевич**, паспорт серии 40 11 № 278048, выдан ТП №48 отдела УФМС России по Санкт-Петербургу и Ленинградской обл. в Московском р-не гор. Санкт-Петербурга 12.10.2011 года, зарегистрирован по адресу: гор. Санкт-Петербург, Московский р-н, пл. Чернышевского, д. 10, кв. 116,

ООО «Трио», ИНН 7801635340, ОГРН 1147847273133, КПП 780101001, адрес: Россия, г. Санкт-Петербург, Большой проспект В.О. дом 35, лит. А, пом 1-Н

ООО «А Плюс», Адрес: 199178, Россия, г. Санкт-Петербург, 17-я линия В.О. дом 32/67, литера А, пом 1-Н,

владеем на праве обремененной собственности земельным участком, расположенным по адресу: Ленинградская область, Всеволожский район, кадастровый номер 47:07:1301203:3, общей площадью 24 099 кв.м., категория земли – земли сельскохозяйственного назначения, вид разрешенного использования – для сельскохозяйственного использования.

Просим Вас рассмотреть вопрос о возможности и целесообразности включения вышеуказанного земельного участка в границы населенного пункта г. Всеволожск с отнесением его к функциональной зоне Р, для размещения объектов рекреационного назначения.

Приложения:

1. Ситуационная схема территории
2. Копии свидетельств о государственной регистрации права
3. Копия кадастрового паспорта



Алексеев А.Г.

ООО «Трио»

ООО «А Плюс»

«17» марта 2015 года

085/01-15
17 марта 15
комиссия
по внесению
изменений в
зем. план

Главе администрации
МО «Город Всеволожск»
Гармацу С.А.

от: 1. Серочкина Т.Ю.
адрес: Санкт-Петербург,
пос. Металлострой, ул. Садовая, д. 16, кв. 75

2. ООО «Трио».
адрес: Санкт-Петербург,
Большой пр. В.О., д. 35, лит. А., пом. 1-Н,

3. ООО «А Плюс».
зарегистрирован по адресу: Санкт-Петербург,
17я линия В.О., д.32/67, лит. А, пом. 1-Н

Уважаемый Сергей Алексеевич!

Мы, Гражданка Российской Федерации, **Серочкина Татьяна Юрьевна**, паспорт серии 40 04 №274714, выдан 39 отделом милиции Колпинского района Санкт-Петербурга 21.07.2003г., зарегистрирована по адресу Санкт-Петербург, пос. Металлострой, ул. Садовая, д. 16, кв. 75,

ООО «Трио», ИНН 7801635340, ОГРН 1147847273133, КПП 780101001, адрес: Россия, г. Санкт-Петербург, Большой проспект В.О. дом 35, лит. А, пом 1-Н

ООО «А Плюс», Адрес: 199178, Россия, г. Санкт-Петербург, 17-я линия В.О. дом 32/67, литера А, пом 1-Н,

владеем на праве общей долевой собственности земельным участком, расположенным по адресу: Ленинградская область, Всеволожский район, кадастровый номер 47:07:1301203:4, общей площадью 72 500 кв.м., категория земли – земли сельскохозяйственного назначения, вид разрешенного использования – для сельскохозяйственного использования.

Просим Вас рассмотреть вопрос о возможности и целесообразности включения вышеуказанного земельного участка в границы населенного пункта г. Всеволожск с отнесением его к функциональной зоне Р, для размещения объектов рекреационного назначения.

Приложения:

1. Ситуационная схема территории
2. Копии свидетельств о государственной регистрации права
3. Копия кадастрового паспорта



Серочкина Т.Ю.

ООО «Трио»

ООО «А Плюс»

«17» марта 2015 года

086/01-15
17 марта 15
комиссар
по всем вопросам
связанным с
зем. участком
К.И.С.

Главе администрации
МО «Город Всеволожск»
Гармашу С.А.

от: Немкин А.А.
адрес: Санкт-Петербург, пр. Сизова, д. 14, кв.26

Уважаемый Сергей Алексеевич!


Я, Гражданин Российской Федерации, **Немкин Александр Анатольевич**, паспорт серии 40 05 № 459736, выдан 44 отделом милиции Приморского района Санкт-Петербурга 02.12.2004г., зарегистрирован по адресу: Санкт-Петербург, пр. Сизова, д. 14, кв.26

владею на праве собственности земельным участком, расположенным по адресу: Ленинградская область, Всеволожский район, кадастровый номер 47:07:1301203:5, общей площадью 72 500 кв.м., категория земли – земли сельскохозяйственного назначения, вид разрешенного использования – для сельскохозяйственного использования.

Прошу Вас рассмотреть вопрос о возможности и целесообразности включения вышеуказанного земельного участка в границы населенного пункта г. Всеволожск с отнесением его к функциональной зоне Р, для размещения объектов рекреационного назначения.

Приложения:

1. Ситуационная схема территории
2. Копии свидетельств о государственной регистрации права
3. Копия кадастрового паспорта



Немкин А.А.

«17» 03 2015 года

087/09-15
17 марта 15
ком. милиции
по Всеволожскому району
г. Всеволожск
ген. план



Главе администрации
МО «Город Всеволожск»
Гармашу С.А.

от: 1. **Ордина А.А.**
адрес: Ленинградская область, дер. М. Рэйзино
2. **ООО «Трио».**
адрес: Санкт-Петербург,
Большой пр. В.О., д. 35, лит. А., пом. 1-Н,
3. **ООО «А Плюс».**
адрес: Санкт-Петербург,
17я линия В.О., д.32/67, лит. А, пом. 1-Н

Уважаемый Сергей Алексеевич!

Мы, Гражданка Российской Федерации, **Ордина Анна Александровна**, паспорт серии 41 00 №202979, выдан Гаицким отделением милиции Гатчинского УВД Ленинградской обл. 01.06.2001 года, зарегистрирована по адресу: Ленинградская область, д. М. Рейзино

ООО «Трио», ИНН 7801635340, ОГРН 1147847273133, КПП 780101001, адрес: Россия, г. Санкт-Петербург, Большой проспект В.О. дом 35, лит. А, пом 1-Н


ООО «А Плюс», Адрес: 199178, Россия, г. Санкт-Петербург, 17-я линия В.О. дом 32/67, литера А, пом 1-Н,

владеем на праве общей долевой собственности земельным участком, расположенным по адресу: Ленинградская область, Всеволожский район, кадастровый номер 47:07:0940001:109, общей площадью 44 172 кв.м., категория земли – земли сельскохозяйственного назначения, вид разрешенного использования – для сельскохозяйственного использования.

Просим Вас рассмотреть вопрос о возможности и целесообразности включения вышеуказанного земельного участка в границы населенного пункта г. Всеволожск с отнесением его к функциональной зоне Р6 (размещения объектов отдыха, туризма, санаторно-курортного лечения, физической культуры и спорта, досуга и развлечений).

Приложения:

1. Ситуационная схема территории
2. Копии свидетельств о государственной регистрации права
3. Копия кадастрового паспорта


_____ Ордина А.А.

_____ ООО «Трио»

_____ ООО «А Плюс»

«16» 03 2015 года

028/01-15
17 августа 15
Копия
не введена
в эксплуатацию
ген. план



Главе администрации
МО «Город Всеволожск»
Гармашу С.А.

от: **1. Алексеев А.Г.**
адрес: Санкт-Петербург, пл. Чернышевского,
д.10, кв. 116

2. ООО «Трио».
адрес: Санкт-Петербург,
Большой пр. В.О., д. 35, лит. А., пом. 1-Н,

3. ООО «Лигал Консалтинг Групп».
адрес: Санкт-Петербург,
б-я линия В.О., д.5/5, пом. 2Н

Уважаемый Сергей Алексеевич!

Мы, Гражданин Российской Федерации, **Алексеев Андрей Геннадьевич**, паспорт серии 40 11 № 278048, выдан ТП №48 отдела УФМС России по Санкт-Петербургу и Ленинградской обл. в Московском р-не гор. Санкт-Петербурга 12.10.2011 года, зарегистрирован по адресу: гор. Санкт-Петербург, Московский р-н, пл. Чернышевского, д. 10, кв. 116,

ООО «Лигал Консалтинг Групп», ИНН 7801534430, ОГРН 1109847017081, КПП 780101001. Адрес: 199034, Россия, г. Санкт-Петербург, 6-я линия В.О. дом 5/5, пом. 2Н


ООО «А Плюс», Адрес: 199178, Россия, г. Санкт-Петербург, 17-я линия В.О. дом 32/67, литера А, пом 1-Н,


владеем на праве общей долевой собственности земельным участком, расположенным по адресу: Ленинградская область, Всеволожский район, кадастровый номер 47:07:0940001:110, общей площадью 131 200 кв.м., категория земли – земли сельскохозяйственного назначения, вид разрешенного использования – для сельскохозяйственного использования.


Просим Вас рассмотреть вопрос о возможности и целесообразности включения вышеуказанного земельного участка в границы населенного пункта г. Всеволожск с отнесением его к функциональной зоне Р6 (размещения объектов отдыха, туризма, санаторно-курортного лечения, физической культуры и спорта, досуга и развлечений).

Приложения:

1. Ситуационная схема территории
2. Копии свидетельств о государственной регистрации права
3. Копия кадастрового паспорта



Алексеев А.Г.


ООО «Лигал Консалтинг Групп»


ООО «А Плюс»

«16» марта 2015 года

с 89/01-15
17 марта 15
комиссия
по бизнес-плану
и бизнес-плану в
плане план. Дир.

Главе администрации
МО «Город Всеволожск»
Гармашу С.А.

от: Немкин А.А.
адрес: Санкт-Петербург, пр. Сизова, д. 14, кв.26

Уважаемый Сергей Алексеевич!


Я, Гражданин Российской Федерации, **Немкин Александр Анатольевич**, паспорт серии 4005 № 459736, выдан 44 отделом милиции Приморского района Санкт-Петербурга 02.12.2004г., зарегистрирован по адресу: Санкт-Петербург, пр. Сизова, д. 14, кв.26

владею на праве собственности земельным участком, расположенным по адресу: Ленинградская область, Всеволожский район, кадастровый номер 47:07:0940001:111, общей площадью 131 200 кв.м., категория земли – земли сельскохозяйственного назначения, вид разрешенного использования – для сельскохозяйственного использования.

Просим Вас рассмотреть вопрос о возможности и целесообразности включения вышеуказанного земельного участка в границы населенного пункта г. Всеволожск с отнесением его к функциональной зоне Р6 (размещения объектов отдыха, туризма, санаторно-курортного лечения, физической культуры и спорта, досуга и развлечений).

Приложения:

1. Ситуационная схема территории
2. Копии свидетельств о государственной регистрации права
3. Копия кадастрового паспорта



Немкин А.А.

«17» 03 2015 года

090/01-15
17 марта 15
комиссия
по всевозможным
уточнениям в
зем. план. Коф.

Главе администрации
МО «Город Всеволожск»
Гармашу С.А.

от: **Абрамович М.Т.**
адрес: Санкт-Петербург,
Морская наб., д. 37, корп. 1, кв.135

Уважаемый Сергей Алексеевич!


Я, Гражданка Российской Федерации, **Абрамович Мария Тадеушевна**, паспорт серии 4013 № 901419, выдан ТП №18 отдела УФМС России по Санкт-Петербургу и Ленинградской области в Василеостровском районе города Санкт-Петербурга 28.01.2014г., зарегистрирована по адресу: гор. Санкт-Петербург, Морская наб., д. 37, корп. 1, кв.135

владею на праве собственности земельным участком, расположенным по адресу: Ленинградская область, Всеволожский район, кадастровый номер 47:07:0940001:112, общей площадью 131 200 кв.м., категория земли – земли сельскохозяйственного назначения, вид разрешенного использования – для сельскохозяйственного использования.

Прошу Вас рассмотреть вопрос о возможности и целесообразности включения вышеуказанного земельного участка в границы населенного пункта г. Всеволожск с отнесением его к функциональной зоне Р6 (размещения объектов отдыха, туризма, санаторно-курортного лечения, физической культуры и спорта, досуга и развлечений).

Приложения:

1. Ситуационная схема территории
2. Копии свидетельств о государственной регистрации права
3. Копия кадастрового паспорта


_____ **Абрамович М.Т.**

«17» март 2015 года

091/01-15
17 март 15
комиссия
по вопросам
управления в
сен. п.п.и К.п.п.

Главе администрации
МО «Город Всеволожск»
Гармашу С.А.

от: 1. Аверьянов А.П.
зарегистрирован по адресу: Санкт-Петербург,
пр. Большевиков, д. 63, корп.3, кв. 19,
2. Богатырев Ю.М.
зарегистрирован по адресу: Санкт-Петербург,
пр. Индустриальный, д.35, корп. 1, кв. 366,

Уважаемый Сергей Алексеевич!

Мы, Граждане Российской Федерации, Аверьянов Алексей Петрович, паспорт серии 40 02 № 921730, выдан 24 отделом милиции Невского района Санкт-Петербурга, 28.08.2002 года, зарегистрирован по адресу: Санкт-Петербург, проспект Большевиков, дом 63, корп. 3, кв. 19,


Богатырев Юрий Маликович, паспорт серии 40 05 № 319384, выдан 26 отделом милиции Красногвардейского района Санкт-Петербурга 28.06.2004, зарегистрирован по адресу: г. Санкт-Петербург, Индустриальный проспект, дом 35, корп. 1, кв. 366,


владеем на праве общедолевой собственности земельным участком, расположенным по адресу: Ленинградская область, Всеволожский район, кадастровый номер 47:07:0000000:688, общей площадью 309 350 кв.м., категория земли – земли сельскохозяйственного назначения, вид разрешенного использования – для сельскохозяйственного использования.

Просим Вас рассмотреть вопрос о возможности и целесообразности включения вышеуказанного земельного участка в границы населенного пункта г. Всеволожск с отнесением его к функциональной зоне Р6 (размещения объектов отдыха, туризма, санаторно-курортного лечения, физической культуры и спорта, досуга и развлечений).

Приложения:


1. Ситуационная схема территории
2. Копии свидетельств о государственной регистрации права
3. Копия кадастрового паспорта



Аверьянов А.П.


Богатырев Ю.М.

«17» марта 2015 года

092/01-15
17 марта 15
комиссия
по рассмотрению
изменений в
зем. насл. 

Главе администрации
МО «Город Всеволожск»
Гармашу С.А.

от: 1. Пушилина Д.О.
зарегистрирован по адресу: Санкт-Петербург,
6-я линия В.О., д. 5/5, кв.2,
2. Карлова И.А.
зарегистрирован по адресу: Санкт-Петербург,
ул. Афанасьевская, д.6, корп.1, кв.367,
3.Алексеева А.Г.
зарегистрирован по адресу: Санкт-Петербург,
Московский р-н, пл. Чернышевского, д.10, кв. 116

Уважаемый Сергей Алексеевич!

Мы, Граждане Российской Федерации, **Пушили Дмитрий Олегович**, паспорт серии 40 99 №164171, выдан 74 отделом милиции Красносельского района Санкт-Петербурга 29.03.1999, , зарегистрирован по адресу: г. Санкт-Петербург, 6-я линия В.О., д. 5/5, кв. 2,

Карлов Игорь Александрович, паспорт серии 40 13 №757594, выдан ТП №141 отдела УФМС России по Санкт-Петербургу и Ленинградской области в Приморском районе г. Санкт-Петербурга 11.07.2013, зарегистрирован по адресу: г. Санкт-Петербург, ул. Афанасьевская, д. 6, корп. 1, кв. 367,


Алексеев Андрей Геннадьевич, паспорт серии 40 11 № 278048, выдан ТП №48 отдела УФМС России по Санкт-Петербургу и Ленинградской обл. в Московском р-не гор. Санкт-Петербурга 12.10.2011 года, зарегистрирован по адресу: гор. Санкт-Петербург, Московский р-н, пл. Чернышевского, д. 10, кв. 116,

владеем на праве общедолевой собственности земельным участком, расположенным по адресу: Ленинградская область, Всеволожский район, кадастровый номер 47:07:0000000:689, общей площадью 309 350 кв.м., категория земли – земли сельскохозяйственного назначения, вид разрешенного использования – для сельскохозяйственного использования.

Просим Вас рассмотреть вопрос о возможности и целесообразности включения вышеуказанного земельного участка в границы населенного пункта г. Всеволожск с отнесением его к функциональной зоне Р6 (размещения объектов отдыха, туризма, санаторно-курортного лечения, физической культуры и спорта, досуга и развлечений).

Приложения:

1. Ситуационная схема территории
2. Копии свидетельств о государственной регистрации права
3. Копия кадастрового паспорта


Пушили Д.О.


Карлов И.А.


Алексеев А.Г.

«16» марта 2015 года / 01-15
17 марта 15
комиссия
по внесению
изменений в
земельный кадастр



Главе администрации
МО «Город Всеволожск»
Гармашу С.А.

от: 1. **Ордина А.А.**
зарегистрирован по адресу: Лен. Область, дер. М. Рейзино,
2. **Пушилин Д.О.**
зарегистрирован по адресу: Санкт-Петербург,
6-я линия В.О., д. 5/5, кв.2,
3. **Герасимов М.А.**
зарегистрирован по адресу: Санкт-Петербург,
Гражданский пр., д.23, корп.1, кв.64

Уважаемый Сергей Алексеевич!

Мы, Граждане Российской Федерации, **Ордина Анна Александровна**, паспорт серии 41 00 №202979, выдан Таицким отделением милиции Гатчинского УВД Ленинградской обл. 01.06.2001 года, зарегистрирована по адресу: Ленинградская область, д. М. Рейзино

Пушилин Дмитрий Олегович, паспорт серии 40 99 №164171, выдан 74 отделом милиции Красносельского района Санкт-Петербурга 29.03.1999, , зарегистрирован по адресу: г. Санкт-Петербург, 6-я линия В.О., д. 5/5, кв. 2


Герасимов Михаил Александрович, паспорт серии 40 13 №872603, выдан ТП №139 отдела УФМС России по Санкт-Петербургу и Ленинградской области в Центральном районе гор. Санкт-Петербурга 23.10.2013, зарегистрирован по адресу: г. Санкт-Петербург, Гражданский пр., д. 23, корп. 1, кв. 64

владеем на праве общедолевой собственности земельным участком, расположенным по адресу: Ленинградская область, Всеволожский район, кадастровый номер 47:07:0482001:42, общей площадью 103 008 кв.м., категория земли – земли сельскохозяйственного назначения, вид разрешенного использования – для сельскохозяйственного использования.

Просим Вас рассмотреть вопрос о возможности и целесообразности включения вышеуказанного земельного участка в границы населенного пункта г. Всеволожск с отнесением его к функциональной зоне Р6 (размещения объектов отдыха, туризма, санаторно-курортного лечения, физической культуры и спорта, досуга и развлечений).

Приложения:

1. Ситуационная схема территории
2. Копии свидетельств о государственной регистрации права
3. Копия кадастрового паспорта



Ордина А.А.

Пушилин Д.О.

Герасимов М.А.

17 » марта 2015 года

094/01-15
17 марта 15
комиссия

мо Всеволожского и районного в
г. Всеволожск